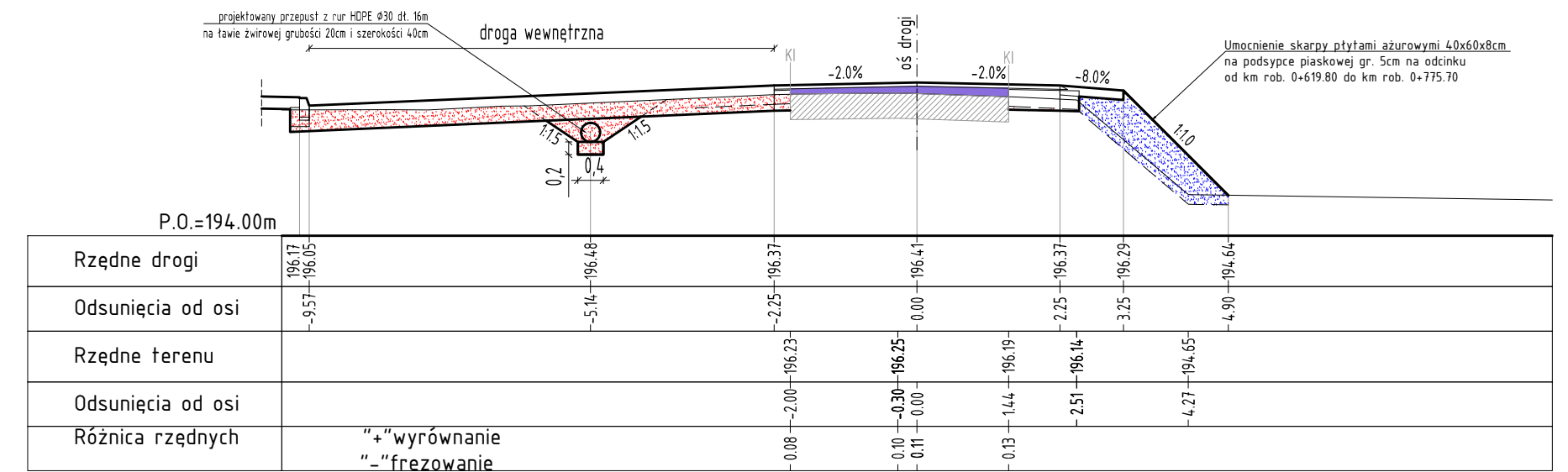
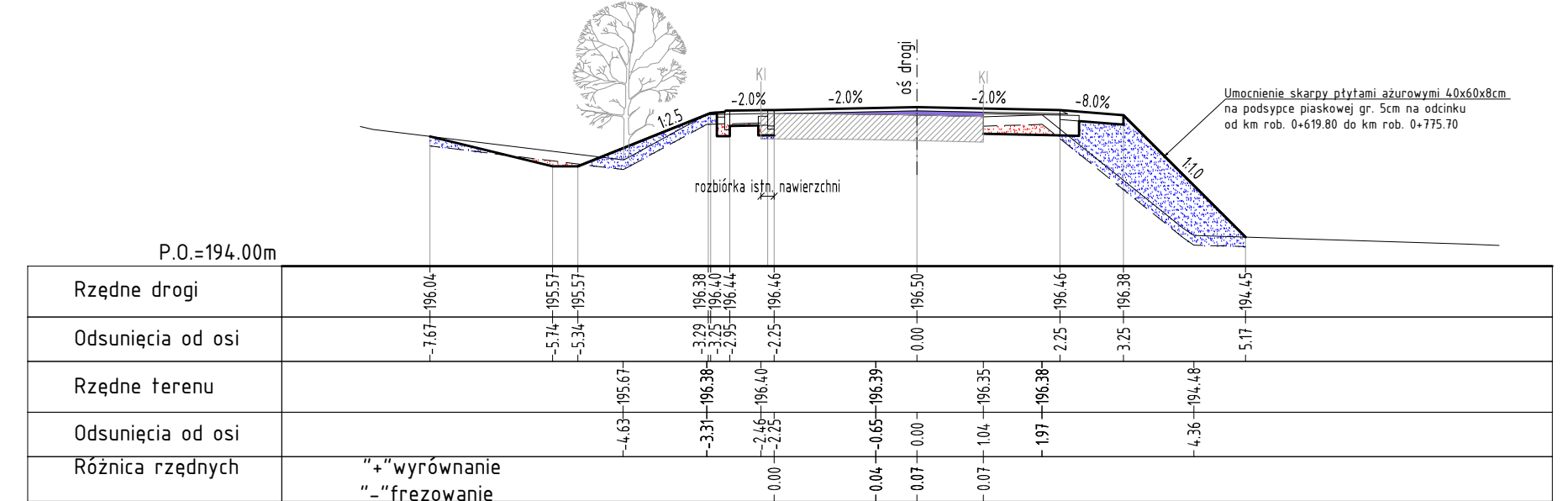


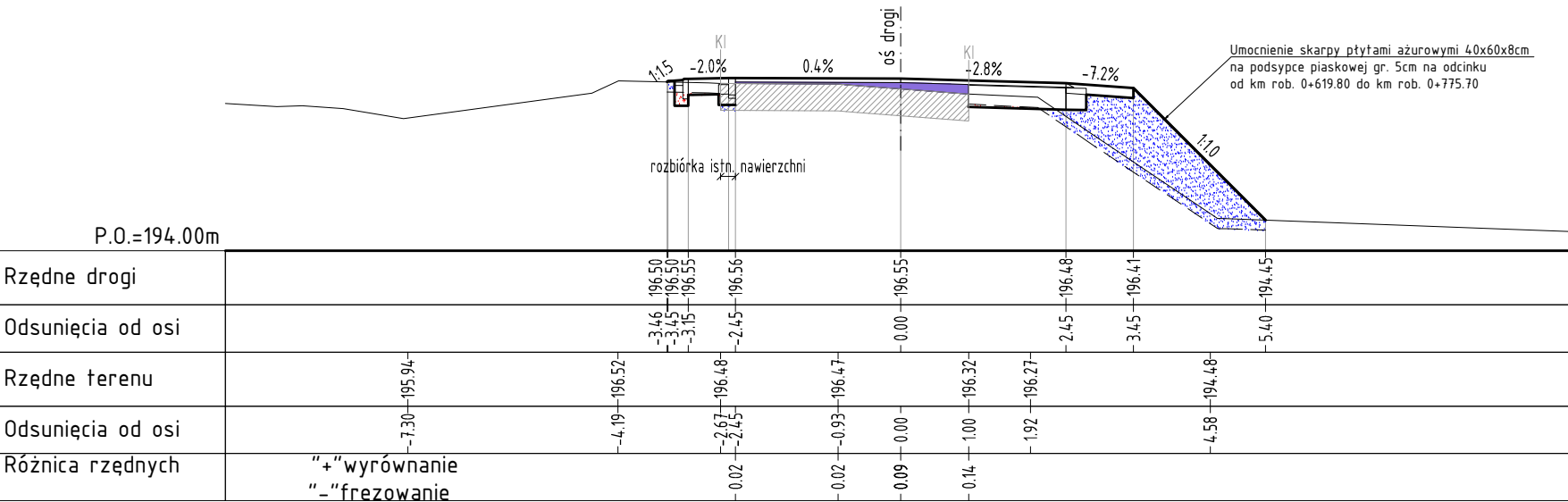
P-23 km 0+628.16



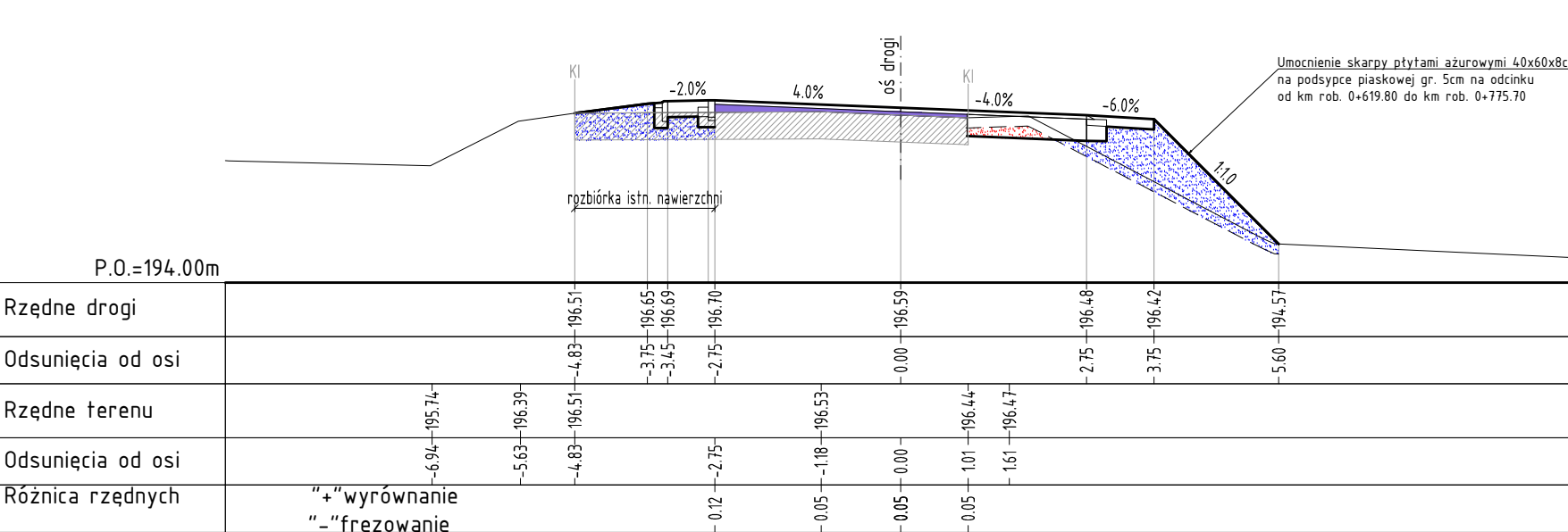
P-24 km 0+652.65



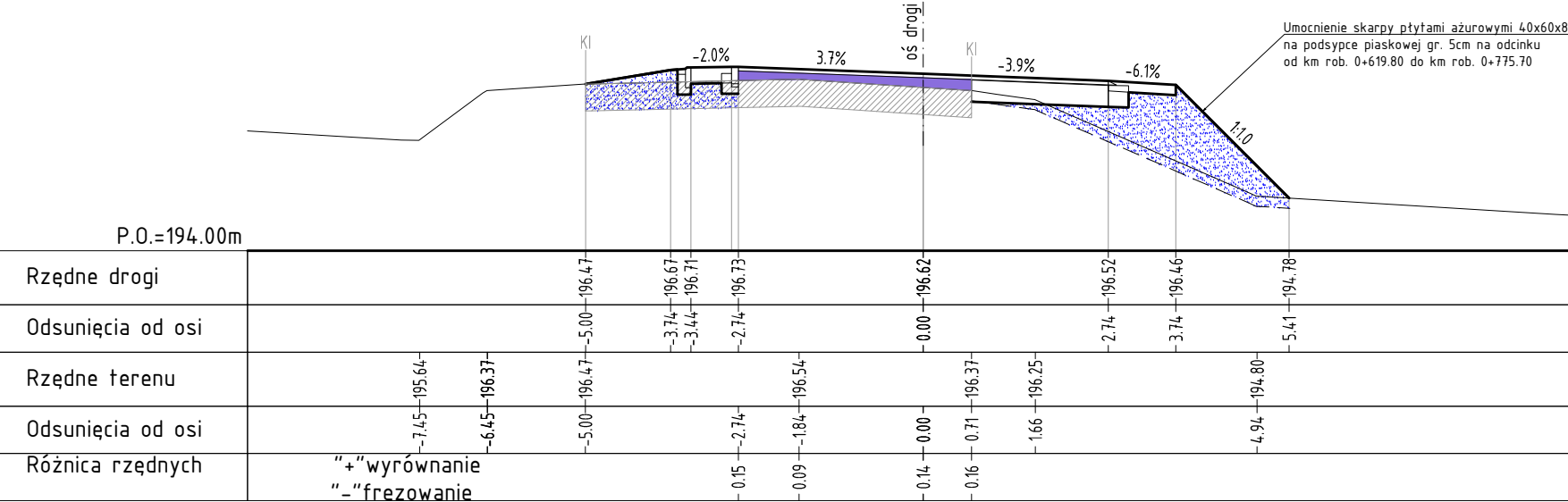
P-25 km 0+666.86



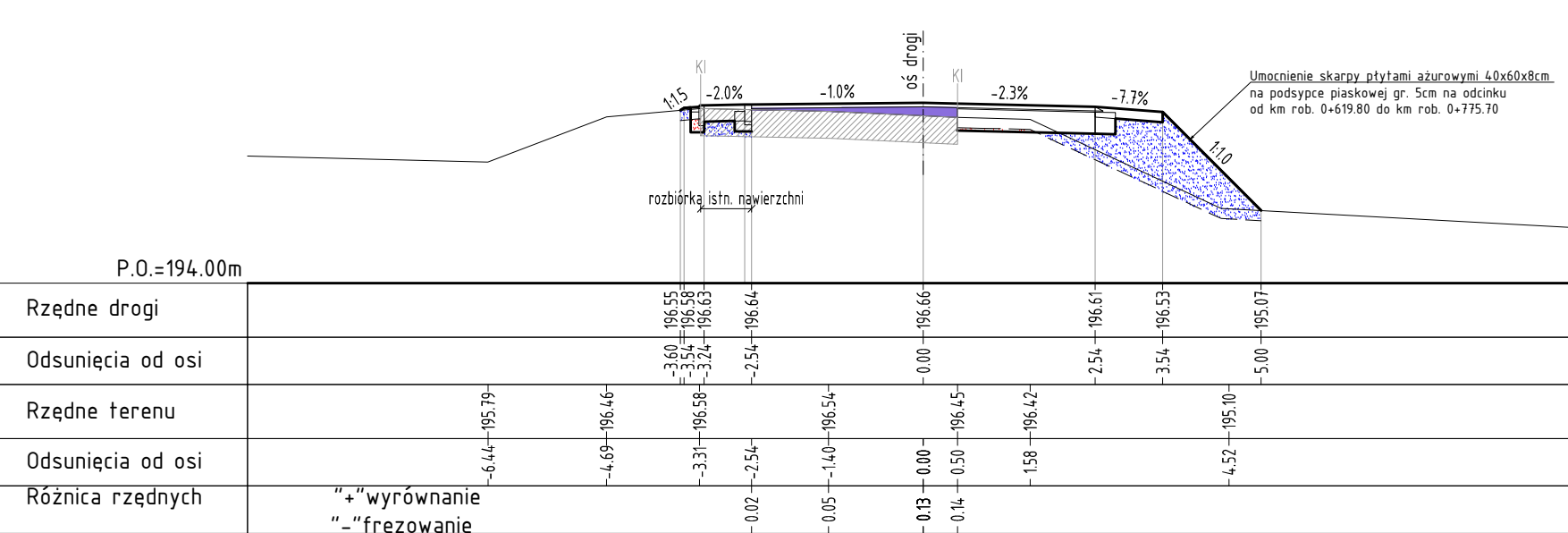
P-26 km 0+677.88



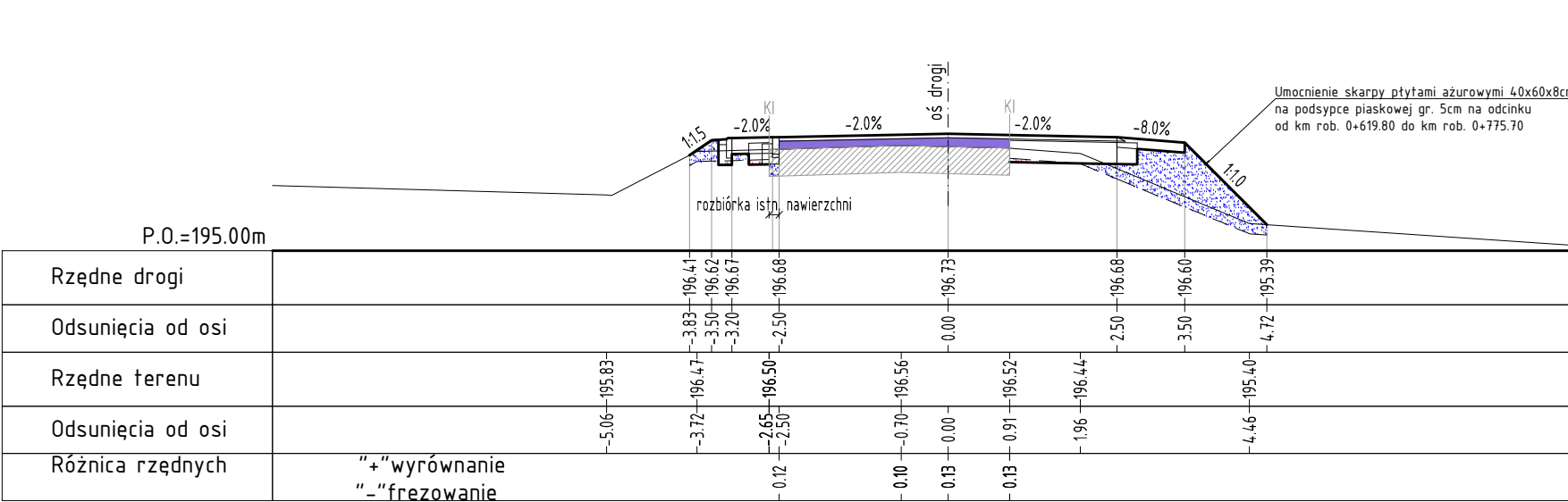
P-27 km 0+687.40



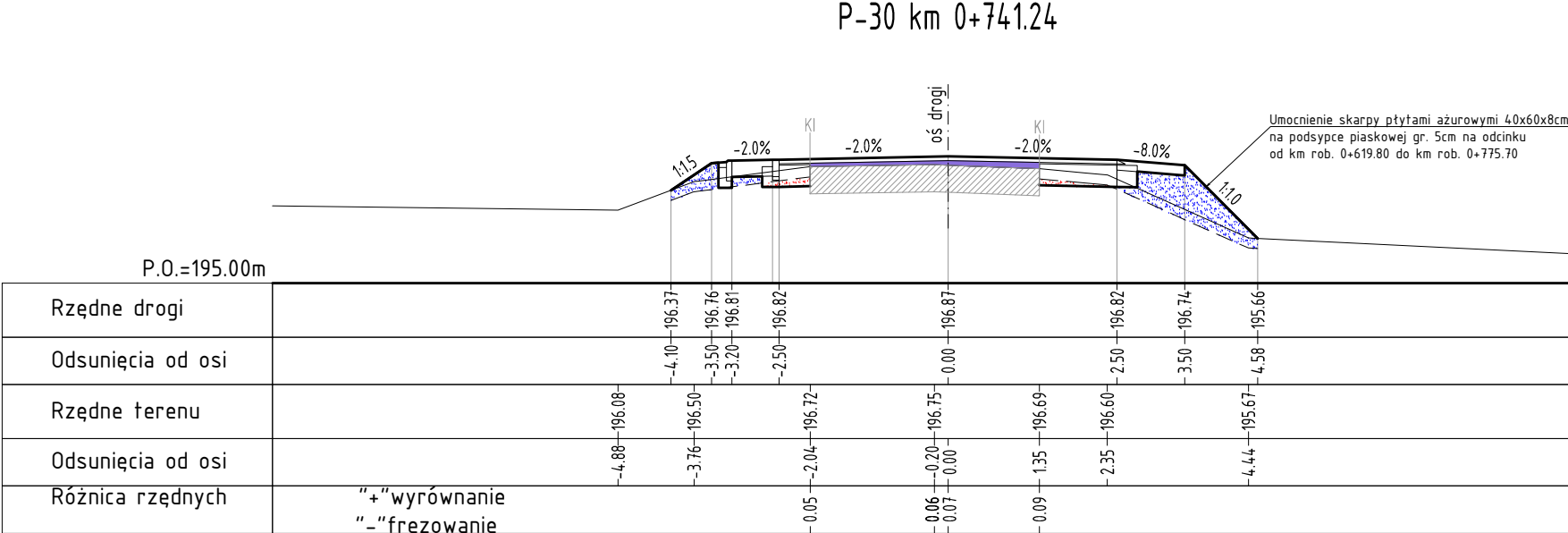
P-28 km 0+699.13



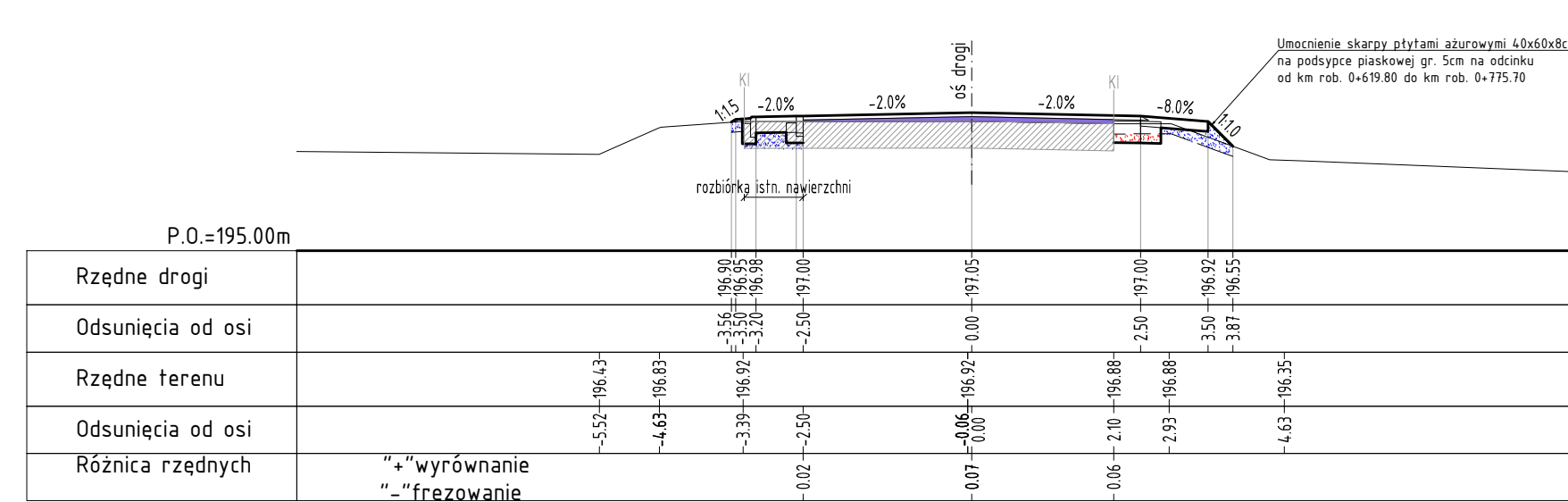
P-29 km 0+718.41



P-30 km 0+741.24



P-31 km 0+769.74



LEGENDA:

- istn. konstrukcja nawierzchni drogi
- warstwa wyrównawcza
- wykop
- nasyp
- istn. krawężń jezdni

drogowiec
Biuro Usług Projektowych

21-003 Ciecierzyn, Dys 302 D
☎ (081) 460 15 45
✉ biuro@drogowiec.info
www.drogowiec.info
NIP: 712-128-29-23 REGON: 430918788

Investor: Gmina Wólka
Jakubowice Murowane 8
20-258 Lublin

Obiekt: Przebudowa drogi gminnej KDG nr 106096L
w miejscowości Piszczyn Kolonia na odcinku
droga gminna KDD-G nr 106056L - Piszczyn Kolonia
od km rob. 0+000.00 do km rob. 0+789.00

Nazwa rys.: Przekroje poprzeczne

Funkcja	Imię i nazwisko	Podpis	Data
Projektant	mgr inż. Robert Pulinski		marzec 2015r.
Asystent	mgr inż. Aleksandra Tuszevska		

Skala: 1:100
Nr umowy: Umoowa nr 032.37.2015
z dnia 18.02.2015r.
Nr rys.: 5/3